



๕ มกราคม ๒๕๖๖

เรื่อง โครงการอบรมเชิงปฏิบัติการในการถอดอักษรไทยเป็นอักษรโรมันของหน่วยการปกครองท้องถิ่น  
ในระดับหมู่บ้านของประเทศไทย (ระยะที่ ๑) ประจำปีงบประมาณ พ.ศ. ๒๕๖๖

เรียน นายอำเภอ ทุกอำเภอ

สิ่งที่ส่งมาด้วย ๑. แบบตอบรับผู้เข้าอบรมฯ จำนวน ๑ ฉบับ  
๒. แนวทางการดำเนินโครงการฯ (ดาวนโหลดทาง QR Code) จำนวน ๑ ชุด

ด้วยจังหวัดมุกดาหารได้รับแจ้งจากกรมการปกครองว่า ได้จัดโครงการอบรมเชิงปฏิบัติการในการถอดอักษรไทยเป็นอักษรโรมันของหน่วยการปกครองท้องถิ่นในระดับหมู่บ้านของประเทศไทย (ระยะที่ ๑) ประจำปีงบประมาณ พ.ศ. ๒๕๖๖ เพื่อให้มีฐานข้อมูลรายชื่อภูมิศาสตร์ของหน่วยการปกครองท้องถิ่นในระดับหมู่บ้านของประเทศไทย โดยกำหนดการจัดอบรมในรูปแบบออนไลน์สำหรับการบันทึกข้อมูลและการถอดเสียงชื่อภูมิศาสตร์ระดับหมู่บ้านของระบบรายชื่อภูมิศาสตร์ (DOPA - GeoNames) แก่บุคลากรกรมการปกครองในพื้นที่เป้าหมายระยะที่ ๑ จำนวน ๑๓ จังหวัด ๑๐,๑๗๔ หมู่บ้าน

เพื่อให้การดำเนินโครงการดังกล่าวเป็นไปด้วยความเรียบร้อย จังหวัดจึงขอความร่วมมือที่ทำการปกครองอำเภอ ทุกอำเภอ ดำเนินการ ดังนี้

๑. มอบหมายปลัดอำเภอที่รับผิดชอบงานปกครองท้องถิ่นที่เข้าร่วมการอบรม “การใช้งานระบบรายชื่อหน่วยการปกครองท้องถิ่นระดับหมู่บ้านภูมิศาสตร์ และการถอดอักษรไทยเป็นอักษรโรมัน” ผ่านระบบการประชุมทางไกล (Zoom Meeting) ในวันอังคารที่ ๑๐ มกราคม ๒๕๖๖ เวลา ๐๙.๐๐ - ๑๒.๐๐ น. เพื่อศึกษาการใช้งานระบบรายชื่อภูมิศาสตร์ฯ และชี้แจงแนวทางการทบทวนรายชื่อภูมิศาสตร์ระดับหมู่บ้าน

๒. จัดส่งแบบตอบรับผู้เข้ารับการอบรมฯ ให้จังหวัด ภายในวันที่ ๕ มกราคม ๒๕๖๖

จึงเรียนมาเพื่อพิจารณาดำเนินการต่อไป

ขอแสดงความนับถือ

(นายเอกราช มณีกรรณ)  
ปลัดจังหวัด ปฏิบัติราชการแทน  
ผู้ว่าราชการจังหวัดมุกดาหาร



แบบตอบรับเข้าร่วมและผู้ประสานงานหลัก  
 โครงการอบรมเชิงปฏิบัติการในการถอดอักษรไทยเป็นอักษรโรมันของหน่วยการปกครองท้องถิ่นในระดับหมู่บ้าน  
 ของประเทศไทย (ระยะที่ ๑) ประจำปีงบประมาณ พ.ศ. ๒๕๖๖  
 ผ่านระบบการประชุมทางไกล (Zoom Meeting) ณ ห้องประชุม ปค. ๒ ชั้น ๕  
 วันอังคารที่ ๑๐ มกราคม ๒๕๖๖ เวลา ๐๙.๐๐ - ๑๒.๐๐ น.

สังกัด :  ทปค.จ. ....  ทปค.อ. .... จ. ....

๑. ผู้รับผิดชอบ/ผู้เข้าอบรมฯ

ชื่อผู้ประสานงานหลัก : .....

ตำแหน่ง : .....

สังกัด : .....

เบอร์โทรศัพท์ : ..... อีเมล : .....

Line ID (หากมี) : .....

๒. ผู้รับผิดชอบเพิ่มเติม/เจ้าหน้าที่ (หากมี)

ชื่อผู้ที่เกี่ยวข้อง : .....

ตำแหน่ง : .....

สังกัด : .....

เบอร์โทรศัพท์ : ..... อีเมล : .....

Line ID (หากมี) : .....



ขอให้ทปค.จ. รวบรวมแบบตอบรับจากทปค.อ. และกรุณาส่งแบบตอบรับ  
 ให้องค์กรวิชาการและแผนงาน ส่วนวิเทศสัมพันธ์ ภายในวันศุกร์ที่ ๒๓ ธันวาคม ๒๕๖๕  
 ทางจดหมายอิเล็กทรอนิกส์ foreignaffairsdopa@gmail.com

โดยมอบหมายให้ นางสาวสุพิชา มีกลุ่ม ตำแหน่ง เจ้าพนักงานปกครองชำนาญการ กองวิชาการและแผนงาน  
 (ส่วนวิเทศสัมพันธ์) เป็นผู้ประสานงานหมายเลขโทรศัพท์ ๐ ๒๒๒๒ ๖๒๐๔ หรือ ๐๖ ๓๙๐๓ ๘๑๘๕

หมายเหตุ :

- ขอให้ผู้ประสานงานหลัก/ผู้รับผิดชอบ เข้ากลุ่มไลน์ตาม QR Code นี้ เพื่อเป็นช่องทางสื่อสารข้อมูล  
 ในโครงการฯ และการติดต่อสอบถามข้อมูลในโครงการฯ

กลุ่มไลน์ DOPA - GeoNames



<https://line.me/R/ti/g/Gepev6VbhC>

คู่มือ DOPA - GeoNames



<https://1th.me/VJgWD>

เว็บไซต์ระบบ DOPA - GeoNames



<http://geonames.dopa.go.th/>  
 สำหรับกรทบทวนและบันทึกข้อมูลชื่อภูมิศาสตร์หมู่บ้าน



# ระบบ DOPA - GeoNames

โครงการอบรมเชิงปฏิบัติการในการถอดอักษรไทย  
เป็นอักษรโรมันของหน่วยการปกครองท้องถิ่นในระดับหมู่บ้าน  
ของประเทศไทย ระยะที่ 1 ประจำปีงบประมาณ พ.ศ. 2566

<http://geonames.dopa.go.th>

## หน่วยการปกครองท้องถิ่นระดับหมู่บ้าน

กรมการปกครอง กระทรวงมหาดไทย  
เป็นหน่วยงานรับผิดชอบหลัก  
ในด้านการปกครองท้องถิ่น  
และการจัดทำแนวเขตการปกครอง

**"จังหวัด อำเภอ กิ่งอำเภอ ตำบล หมู่บ้าน"**


การถอดอักษรไทยเป็นอักษรโรมัน คือ การถ่ายเสียง  
เพื่ออ่านคำภาษาไทยที่เขียนด้วยอักษรโรมันให้ได้ใกล้เคียง

จันทร์ = chan พระ = phra

## ความสำคัญ

กรมการปกครอง ร่วมกับ

➔ **สำนักงานราชบัณฑิตยสภา** ทบทวนชื่อ  
และการถอดเสียงชื่อจังหวัด อำเภอ ตำบล  
ของประเทศไทย เป็นอักษรโรมัน

➔ การพัฒนาฐานข้อมูลชื่อภูมิศาสตร์ สนับสนุน  
การขับเคลื่อน**สหประชาชาติ**  **UNEGN**

## ประโยชน์

- สร้างฐานข้อมูลด้านชื่อภูมิศาสตร์ของประเทศไทย
- เพื่อการใช้งานทางวิชาการ/งานราชการ  
งานต่างประเทศ/การวางแผนด้านสาธารณสุข
- การสร้างมาตรฐานให้เป็นสากลของข้อมูล  
ชื่อภูมิศาสตร์

## ระบบ DOPA - GeoNames คือ

ระบบการจัดเก็บข้อมูลชื่อภูมิศาสตร์  
ระดับจังหวัด อำเภอ ตำบล และหมู่บ้าน  
พัฒนาโดยกรมการปกครอง

✓ **จัดเก็บชื่อภูมิศาสตร์เป็นอักษรโรมัน**

✓ **ระบบการถอดเสียงเป็นอักษรโรมัน**

✓ **จัดเก็บ คำอ่าน ประวัติศาสตร์  
พิกัดภูมิศาสตร์ ในฐานข้อมูล**

<http://geonames.dopa.go.th>


ตัวอย่าง บ้านบ่อสลี อ่านว่า บ่อ-สะ-ลี  
อักษรโรมัน Bo Sali

## ขั้นตอนการดำเนินงาน DOPA - GeoNames 2566



### ดำเนินการแจ้งที่ทำการปกครอง จังหวัด/ที่ทำการปกครองอำเภอ

มอบหมายปลัดอำเภอที่รับผิดชอบงานปกครองท้องถิ่น  
เป็นผู้ประสานงานหลัก และอบรมการใช้งานระบบฯ



### จัดอบรม กลุ่มเป้าหมายระยะที่ 1

วันอังคารที่ 10 มกราคม 2566 ผ่านระบบ Zoom Meeting

- ชี้แจงแนวทางการการทบทวนรายชื่อภูมิศาสตร์ของหน่วย  
การปกครองท้องถิ่นสำหรับที่ทำการปกครองอำเภอ
- ให้ความรู้หลักการการถอดอักษรไทยเป็นอักษรโรมัน
- วิธีการบันทึกข้อมูลในระบบฯ (DOPA -GeoNames)



### การบันทึกข้อมูลในระบบ Geo - Names

- มอบหมายปลัดอำเภอผู้ประสานงานประจำตำบล รับผิดชอบ  
เฉพาะหมู่บ้านในเขตตำบลที่อยู่ในเขตพื้นที่ความรับผิดชอบ  
หรือเจ้าหน้าที่ที่ได้รับมอบหมายหน้าที่ให้บันทึกข้อมูลชื่อ  
หมู่บ้านภาษาอังกฤษ ประวัติความเป็นมา และทบทวนพิกัด  
ภูมิศาสตร์ ในระบบฯ
- ภายในไตรมาสที่ 2 เดือนมกราคม - มีนาคม พ.ศ. 2566



### การตรวจสอบความถูกต้องของข้อมูล

กองวิชาการและแผนงานได้รับข้อมูลและตรวจสอบ  
เดือนมกราคม - เมษายน พ.ศ. 2566



### ประชาสัมพันธ์หน่วยงานภาครัฐ และภาคเอกชน

กลุ่มเป้าหมายระยะที่ 1 จำนวน 13 จังหวัด

- พื้นที่เขตพัฒนาเศรษฐกิจพิเศษภาคตะวันออก ได้แก่ จะเข็ชเกรา ชลบุรี ระยอง
- พื้นที่เขตเศรษฐกิจพิเศษชายแดน ได้แก่ ตราด สระแก้ว หนองคาย นครพนม มุกดาหาร  
เชียงราย ตาก กาญจนบุรี สงขลา นราธิวาส



**แนวทางการดำเนินโครงการอบรมเชิงปฏิบัติการในการถอดอักษรไทย  
เป็นอักษรโรมันของหน่วยการปกครองท้องที่ในระดับหมู่บ้านของประเทศไทย (ระยะที่ ๑)  
ประจำปีงบประมาณ พ.ศ. ๒๕๖๖**

**๑. หลักการและความสำคัญ**

กรมการปกครอง กระทรวงมหาดไทย เป็นหน่วยงานรับผิดชอบหลักในด้านการปกครองท้องที่ และการจัดทำแนวเขตการปกครองจังหวัด อำเภอ กิ่งอำเภอ ตำบล หมู่บ้าน โดยในห้วงปี พ.ศ. ๒๕๖๒ - ๒๕๖๓ และได้ดำเนินการทบทวนชื่อและการถอดเสียงชื่อจังหวัด อำเภอ ตำบลของประเทศไทย เป็นอักษรโรมัน ประกอบด้วยจังหวัด ๗๖ จังหวัด อำเภอ ๘๗๘ อำเภอ และตำบล ๗,๒๕๕ ตำบล ร่วมกับคณะกรรมการจัดทำพจนานุกรมวิสามานยนามไทย สำนักงานราชบัณฑิตยสภา

การถอดอักษรไทยเป็นอักษรโรมันชื่อภูมิศาสตร์ของหน่วยการปกครองท้องที่ของประเทศไทย มีความจำเป็นอย่างยิ่งที่จะต้องพัฒนาให้เป็นมาตรฐานสากล และพัฒนาให้มีการเข้าถึงข้อมูลชื่อภูมิศาสตร์อย่างแพร่หลายในระดับชาติ โดยสหประชาชาติด้านชื่อภูมิศาสตร์ (United Nations of Experts on Geographical Names : UNGEGN) และนานาชาติได้มีแนวทางขับเคลื่อนการพัฒนาชื่อภูมิศาสตร์เพื่อการใช้ประโยชน์ในหลายมิติ เช่น มิติด้านภูมิศาสตร์สารสนเทศ การวางแผนการป้องกันและบรรเทาภัยพิบัติทางธรรมชาติ การวางแผนด้านเกษตรเพื่อการสร้างสมดุล การวางแผนผังเมือง มิติเทคโนโลยีสารสนเทศ ในการบริหารจัดการชื่อโดเมน (Domain Name) หรือชื่อที่ใช้เรียกเว็บไซต์ เพื่อยืนยันตัวตนของระบบงาน เช่น เว็บไซต์ราชการของจังหวัด อำเภอ ตำบล มิติด้านวิชาการ เช่น การทำหนังสือราชการติดต่อประสานงานระหว่างประเทศ การจัดทำป้ายบอกทางในพื้นที่สาธารณะ เป็นต้น

ในการดำเนินงานที่ผ่านมา กรมการปกครอง กองวิชาการและแผนงาน ได้จัดทำโครงการฐานข้อมูลรายชื่อภูมิศาสตร์ และการถอดอักษรไทยเป็นอักษรโรมันของหน่วยการปกครองท้องที่ในระดับหมู่บ้านของประเทศไทย (ระยะที่ ๑) ประจำปีงบประมาณ พ.ศ. ๒๕๖๕ ในการจัดทำฐานข้อมูลแบบเปิด (Open Data) รูปแบบออนไลน์ ให้สามารถสืบค้น ประสาน และเชื่อมโยงข้อมูลระหว่างหน่วยงานภายในกรมการปกครอง และหน่วยงานภายนอกทั้งในประเทศ และระดับสากล อันเป็นการพัฒนาฐานข้อมูลอักษรโรมันของหน่วยการปกครองท้องที่ของกรมการปกครองให้มีมาตรฐานสากลตามสำนักงานราชบัณฑิตยสภา และการขับเคลื่อนของสหประชาชาติด้านชื่อภูมิศาสตร์ (United Nations of Experts on Geographical Names : UNGEGN) ในการพัฒนาองค์การสู่ความยั่งยืนบนฐานการทำงานแบบดิจิทัล (E-DOPA Digitalization)

**๒. วัตถุประสงค์**

๒.๑ เพื่อพัฒนาข้อมูลภายในฐานข้อมูลรายชื่อภูมิศาสตร์ของหน่วยการปกครองท้องที่ในระดับต่าง ๆ ของประเทศไทยแบบเปิด (Open Data) ในรูปแบบออนไลน์ให้เป็นไปตามมาตรฐานเว็บไซต์ภาครัฐ

๒.๒ เพื่อทบทวนการถอดเสียงอักษรไทยเป็นอักษรโรมันของหน่วยการปกครองท้องที่ในระดับหมู่บ้านของประเทศไทย ในพื้นที่เขตพัฒนาเศรษฐกิจพิเศษภาคตะวันออก และพื้นที่เขตเศรษฐกิจพิเศษชายแดน ๑๓ จังหวัด จำนวน ๑๐,๑๗๔ หมู่บ้าน ตามหลักเกณฑ์ที่สำนักงานราชบัณฑิตยสภากำหนด

/๒.๓ เพื่อรวบรวม ...



๒.๓ เพื่อรวบรวมข้อมูลการอ่านออกเสียง ประวัติความเป็นมา และพิกัดภูมิศาสตร์ โดยให้ความสำคัญกับภาษาถิ่น ประวัติศาสตร์ และการมีส่วนร่วมของประชาชนในพื้นที่ในการกำหนดชื่อภูมิศาสตร์ (Geographical Names) ในพื้นที่เขตพัฒนาเศรษฐกิจพิเศษภาคตะวันออก และพื้นที่เขตเศรษฐกิจพิเศษชายแดน

๒.๔ เพื่อขับเคลื่อนนโยบาย “มหาดไทย ๔.๐” สู่องค์กรแห่งความยั่งยืนบนฐานการทำงานแบบดิจิทัล (E-DOPA Digitalization) และพัฒนาให้มีการเข้าถึงข้อมูลชื่อภูมิศาสตร์ซึ่งประเทศไทยอย่างแพร่หลายในระดับชาติ

### ๓. ขั้นตอน/รูปแบบการดำเนินงาน

๓.๑ จัดอบรมให้ความรู้ในรูปแบบออนไลน์แก่ที่ทำการปกครองอำเภอ ที่เป็นกลุ่มเป้าหมายระยะที่ ๑ เพื่อชี้แจงแนวทางการกรทบทวนรายชื่อภูมิศาสตร์ของหน่วยการปกครองท้องที่สำหรับที่ทำการปกครองอำเภอ และให้ความรู้เกี่ยวกับหลักการการถอดอักษรไทยเป็นอักษรโรมัน และการบันทึกข้อมูลชื่อหมู่บ้านเป็นภาษาอังกฤษ ประวัติความเป็นมา และทบทวนพิกัดภูมิศาสตร์ ในระบบรายชื่อภูมิศาสตร์ฯ DOPA – GeoNames <http://geonames.dopa.go.th> โดยกองวิชาการและแผนงาน ได้จัดทำคู่มือประกอบการอบรม ดังนี้

๓.๑.๑ คู่มือการถอดอักษรไทยเป็นอักษรโรมันของหน่วยการปกครองท้องที่ในระดับหมู่บ้านของประเทศไทย ของกรมการปกครอง

๓.๑.๒ คู่มือการใช้งานระบบรายชื่อภูมิศาสตร์ฯ (DOPA – GeoNames) ของกรมการปกครอง

๓.๒ ให้ที่ทำการปกครองจังหวัด แจ้งให้ที่ทำการปกครองอำเภอดำเนินการทบทวนรายชื่อภูมิศาสตร์ของหน่วยการปกครองท้องที่ในระดับหมู่บ้าน โดยมีแนวทางการดำเนินงาน ดังนี้

๓.๒.๑ **การกำหนดผู้ประสานงานหลัก** : นายอำเภอมอบหมายปลัดอำเภอที่รับผิดชอบงานปกครองท้องที่ เป็นผู้ประสานงานหลัก เพื่อศึกษาการใช้งานระบบรายชื่อภูมิศาสตร์ฯ (DOPA – GeoNames) และการเข้าร่วมการอบรมในข้อ ๓.๑ และการติดตามการดำเนินการทบทวนรายชื่อหมู่บ้าน แก่กองวิชาการและแผนงาน (ส่วนวิเทศสัมพันธ์)

๓.๒.๒ **การทบทวนข้อมูลชื่อภูมิศาสตร์หมู่บ้าน** : มอบหมายปลัดอำเภอผู้ประสานงานประจำตำบล รับผิดชอบเฉพาะหมู่บ้านในเขตตำบลที่อยู่ในเขตพื้นที่ความรับผิดชอบ และ/หรือเจ้าหน้าที่ที่ได้รับมอบหมาย ให้ดำเนินการบันทึกข้อมูลชื่อหมู่บ้านภาษาอังกฤษ ประวัติความเป็นมา และทบทวนพิกัดภูมิศาสตร์ในระบบรายชื่อภูมิศาสตร์ฯ (DOPA – GeoNames)

#### หมายเหตุ :

๑. รหัสผู้ใช้งาน (Username และ Password) จะจัดส่งข้อมูลให้ก่อนวันเข้ารับการอบรมฯ
๒. คู่มือการใช้งาน/รายละเอียดหมู่บ้าน/ข้อมูลพื้นฐานที่จำเป็น อื่นๆ สามารถศึกษาเพิ่มเติม และดาวน์โหลดได้ที่ <https://1th.me/VJgWD>

/แนวทาง ...



# แนวทางการดำเนินงาน DOPA - GEONAMES พ.ศ. 2566



**1** ผู้ประสานงานหลัก : ปลัดอำเภอที่รับผิดชอบงานปกครองท้องถิ่น

- ศึกษาการใช้งานระบบรายชื่อกฎมศาสตร์ฯ เข้าร่วมการอบรม DOPA - GEONAMES วันที่ 10 ม.ค. 66
- ติดตามการดำเนินการทบทวนรายชื่อบ้าน ร่วมกับกองวิชาการและแผนงาน (ส่วนวิเทศสัมพันธ์)

**2**

การทบทวนข้อมูลชื่อกฎมศาสตร์หมู่บ้าน

ปลัดอำเภองานปกครองท้องถิ่น

ปลัดอำเภอประจำตำบลรับผิดชอบเฉพาะหมู่บ้าน  
ในเขตตำบลที่อยู่ในเขตพื้นที่ความรับผิดชอบ

และ/หรือ

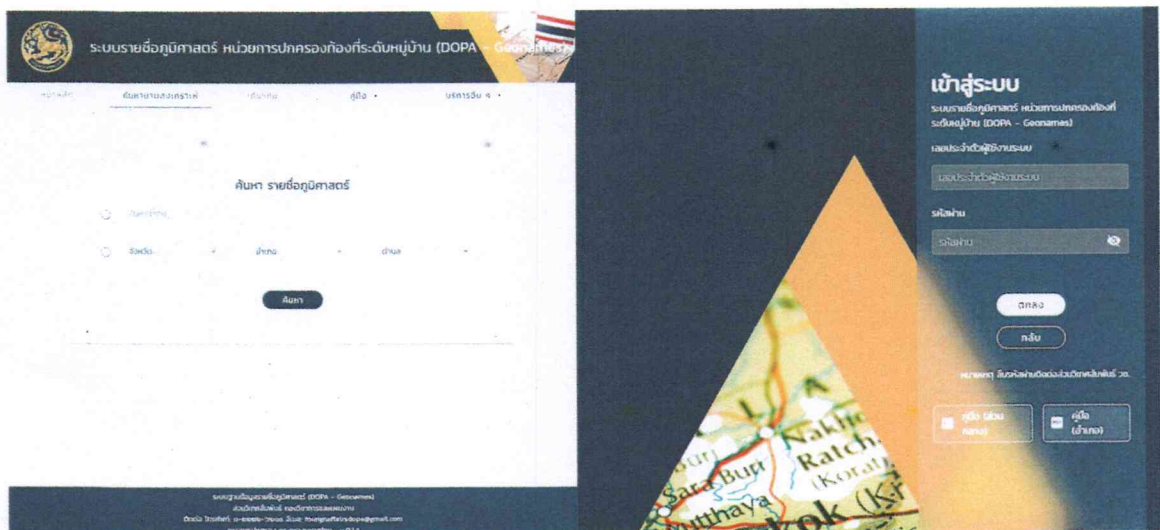
เจ้าหน้าที่ที่ได้รับมอบหมาย

ทบทวนชื่อบ้านภาษาอังกฤษ ประวัติความเป็นมา พิธีกรรมศาสตร์

บันทึกลงระบบรายชื่อกฎมศาสตร์ฯ (DOPA - GEONAMES)

ตัวอย่างระบบรายชื่อกฎมศาสตร์ฯ (DOPA - GeoNames) สำหรับเจ้าหน้าที่บันทึกข้อมูล

<http://geonames.dopa.go.th/>





**ข้อมูลหมู่บ้าน (เจ้าหน้าที่ส่วนกลาง)**

ข้อมูลหมู่บ้าน เช่น ประวัติความเป็นมา, พิกัด, เป็นต้น

ชื่อจังหวัด (ไทย/อังกฤษ)  
มุกดาหาร/Mukdahan

ชื่ออำเภอ (ไทย/อังกฤษ)  
เมืองมุกดาหาร/Mukdahan

ชื่อตำบล (ไทย/อังกฤษ)  
มุกดาหาร/Mukdahan

ชื่อหมู่บ้าน (ภาษาไทย)

ตัวอย่างชื่อหมู่บ้าน (ภาษาอังกฤษ ROYIN)  
khamtunang

ตัวอย่างชื่อหมู่บ้าน (ภาษาอังกฤษ ROMAN)  
khamtunang

ชื่อหมู่บ้าน (ภาษาอังกฤษ)

ROYIN ROMAN

ก็มา

๓.๓ กรมการปกครอง (กองวิชาการและแผนงาน ส่วนวิเทศสัมพันธ์) ดำเนินการตรวจสอบความถูกต้องของข้อมูลที่ได้รับจากที่ทำการปกครองอำเภอ

๓.๔ ประชาสัมพันธ์ให้หน่วยงานภาครัฐ และภาคเอกชนนำข้อมูลจากระบบฐานข้อมูลออนไลน์ไปใช้ประโยชน์

**๔. ระยะเวลาดำเนินการ ภายในปีงบประมาณ พ.ศ. ๒๕๖๖**

๔.๑ กิจกรรม “การอบรมเชิงปฏิบัติการการใช้งานระบบฐานข้อมูลรายชื่อภูมิศาสตร์ และการถอดอักษรไทยเป็นอักษรโรมันของหน่วยการปกครองท้องที่ในระดับหมู่บ้านของประเทศไทย ประจำปีงบประมาณ พ.ศ. ๒๕๖๖” ในเดือนมกราคม พ.ศ. ๒๕๖๖

/๔.๒ ที่ทำการ ...



๔.๒ ที่ทำการปกครองอำเภอ ดำเนินการทบทวนชื่อภูมิศาสตร์ระดับหมู่บ้านตามเขตพื้นที่รับผิดชอบ ไตรมาสที่ ๒ เดือนมกราคม - มีนาคม พ.ศ. ๒๕๖๖

๔.๓ กองวิชาการและแผนงาน ส่วนวิเทศสัมพันธ์) ดำเนินการตรวจสอบความถูกต้องของข้อมูลที่ได้รับ จากที่ทำการปกครองอำเภอ เดือนมกราคม - เมษายน พ.ศ. ๒๕๖๖

๔.๔ การประชาสัมพันธ์ให้หน่วยงานภาครัฐ และภาคเอกชน ตั้งแต่เดือนพฤษภาคม พ.ศ. ๒๕๖๖ เป็นต้นไป

## ๕. ผลที่คาดว่าจะได้รับ

๗.๑ กรมการปกครองมีระบบฐานข้อมูลรายชื่อภูมิศาสตร์ของหน่วยการปกครองท้องที่ในระดับต่าง ๆ ของประเทศไทยแบบเปิด (Open Data) ในรูปแบบออนไลน์ที่เป็นไปตามมาตรฐานเว็บไซต์ภาครัฐ และให้บริการข้อมูลได้อย่างสะดวก รวดเร็ว และคล่องตัว

๗.๒ หน่วยงานภาครัฐ และภาคเอกชนสามารถนำข้อมูลชื่อหมู่บ้านที่ได้รับการถอดเสียงอักษรไทยเป็น อักษรโรมันตามหลักเกณฑ์ที่สำนักงานราชบัณฑิตยสภากำหนดไปใช้ประโยชน์ในภาคส่วนต่าง ๆ

๗.๓ สามารถขับเคลื่อนนโยบาย “มหาดไทย ๔.๐” ในการพัฒนาองค์กรสู่ความยั่งยืนบนฐานการทำงานแบบดิจิทัล (E-DOPA Digitalization) อย่างเป็นรูปธรรม และสามารถนำไปใช้ประโยชน์สากลร่วมกับการดำเนินงานของสหประชาชาติด้านชื่อภูมิศาสตร์ (United Nations of Experts on Geographical Names : UNGEGN)



กองวิชาการและแผนงาน  
ส่วนวิเทศสัมพันธ์

กลุ่มไลน์ DOPA - GeoNames



<https://line.me/R/ti/g/Gepev6VbhC>

คู่มือ DOPA - GeoNames



<https://1th.me/VJgWD>

เว็บไซต์ระบบ DOPA - GeoNames



<http://geonames.dopa.go.th>

สำหรับการทบทวนและบันทึกข้อมูลชื่อภูมิศาสตร์หมู่บ้าน



โครงการจัดทำฐานข้อมูลรายชื่อภูมิศาสตร์และการถอดอักษรไทยเป็นอักษรโรมัน ของหน่วยการปกครอง  
 ท้องที่ในระดับหมู่บ้านของประเทศไทย (ระยะที่ ๑) ประจำปีงบประมาณ พ.ศ. ๒๕๖๖  
 กลุ่มเป้าหมายระยะที่ ๑ จำนวน ๑๓ จังหวัด

๓ จังหวัด ในพื้นที่เขตพัฒนาพิเศษภาคตะวันออก	
<p>จังหวัดฉะเชิงเทรา จำนวน ๘๙๓ หมู่บ้าน (๑๑ อำเภอ)</p> <ul style="list-style-type: none"> <li>- อำเภอเมืองฉะเชิงเทรา ๑๙๒ หมู่บ้าน</li> <li>- อำเภอแปลงยาว ๔๘ หมู่บ้าน</li> <li>- อำเภอกองเขื่อน ๓๒ หมู่บ้าน</li> <li>- อำเภอท่าตะเกียบ ๔๗ หมู่บ้าน</li> <li>- อำเภอบางคล้า ๕๖ หมู่บ้าน</li> <li>- อำเภอบางน้ำเปรี้ยว ๑๔๘ หมู่บ้าน</li> <li>- อำเภอบางปะกง ๑๐๘ หมู่บ้าน</li> <li>- อำเภอบ้านโพธิ์ ๗๓ หมู่บ้าน</li> <li>- อำเภอพนมสารคาม ๘๗ หมู่บ้าน</li> <li>- อำเภอราชสาสน์ ๓๑ หมู่บ้าน</li> <li>- อำเภอสนามชัยเขต ๗๐ หมู่บ้าน</li> </ul>	<p>จังหวัดชลบุรี จำนวน ๖๖๔ หมู่บ้าน (๑๑ อำเภอ)</p> <ul style="list-style-type: none"> <li>- อำเภอเกาะจันทร์ ๒๗ หมู่บ้าน</li> <li>- อำเภอเกาะสีชัง ๗ หมู่บ้าน</li> <li>- อำเภอเมืองชลบุรี ๙๗ หมู่บ้าน</li> <li>- อำเภอเมืองบ่อทอง ๔๗ หมู่บ้าน</li> <li>- อำเภอบางละมุง ๔๗ หมู่บ้าน</li> <li>- อำเภอบ้านบึง ๕๒ หมู่บ้าน</li> <li>- อำเภอพนัสนิคม ๑๘๕ หมู่บ้าน</li> <li>- อำเภอพานทอง ๗๖ หมู่บ้าน</li> <li>- อำเภอศรีราชา ๖๐ หมู่บ้าน</li> <li>- อำเภอสัตหีบ ๔๑ หมู่บ้าน</li> <li>- อำเภอหนองใหญ่ ๒๔ หมู่บ้าน</li> </ul>
<p>จังหวัดระยอง จำนวน ๔๔๐ หมู่บ้าน (๘ อำเภอ)</p> <ul style="list-style-type: none"> <li>- อำเภอเขาชะเมา ๒๙ หมู่บ้าน</li> <li>- อำเภอเมืองระยอง ๘๔ หมู่บ้าน</li> <li>- อำเภอแกลง ๑๔๗ หมู่บ้าน</li> <li>- อำเภอนิคมพัฒนา ๓๐ หมู่บ้าน</li> <li>- อำเภอบ้านค่าย ๖๖ หมู่บ้าน</li> <li>- อำเภอบ้านฉาง ๒๐ หมู่บ้าน</li> <li>- อำเภอปลวกแดง ๓๔ หมู่บ้าน</li> <li>- อำเภอวังจันทร์ ๒๙ หมู่บ้าน</li> </ul>	

๑๐ จังหวัด ในพื้นที่เขตเศรษฐกิจพิเศษชายแดน ได้แก่ (๑/๒)	
<p>จังหวัดตราด จำนวน ๒๖๒ หมู่บ้าน (๗ อำเภอ)</p> <ul style="list-style-type: none"> <li>- อำเภอเกาะกูด ๘ หมู่บ้าน</li> <li>- อำเภอเกาะช้าง ๙ หมู่บ้าน</li> <li>- อำเภอเขาสมิง ๖๖ หมู่บ้าน</li> <li>- อำเภอเมืองตราด ๙๘ หมู่บ้าน</li> <li>- อำเภอแหลมงอบ ๒๗ หมู่บ้าน</li> <li>- อำเภอคลองใหญ่ ๒๐ หมู่บ้าน</li> <li>- อำเภอบ่อไร่ ๓๓ หมู่บ้าน</li> </ul>	<p>จังหวัดสระแก้ว จำนวน ๓๓๒ หมู่บ้าน (๙ อำเภอ)</p> <ul style="list-style-type: none"> <li>- อำเภอเขาฉกรรจ์ ๗๑ หมู่บ้าน</li> <li>- อำเภอเมืองสระแก้ว ๑๒๓ หมู่บ้าน</li> <li>- อำเภอโคกสูง ๔๑ หมู่บ้าน</li> <li>- อำเภอคลองหาด ๗๑ หมู่บ้าน</li> <li>- อำเภอตาพระยา ๖๔ หมู่บ้าน</li> <li>- อำเภอวังน้ำเย็น ๘๔ หมู่บ้าน</li> <li>- อำเภอวังสมบูรณ์ ๔๘ หมู่บ้าน</li> <li>- อำเภอวัฒนานคร ๑๑๕ หมู่บ้าน</li> <li>- อำเภออรัญประเทศ ๑๑๔ หมู่บ้าน</li> </ul>
<p>จังหวัดหนองคาย จำนวน ๖๗๙ หมู่บ้าน (๙ อำเภอ)</p> <ul style="list-style-type: none"> <li>- อำเภอเฝ้าไร่ ๗๓ หมู่บ้าน</li> <li>- อำเภอเมืองหนองคาย ๑๔๗ หมู่บ้าน</li> <li>- อำเภอโพนตาก ๒๗ หมู่บ้าน</li> <li>- อำเภอโพนพิสัย ๑๕๙ หมู่บ้าน</li> <li>- อำเภอท่าบ่อ ๙๐ หมู่บ้าน</li> <li>- อำเภอรัตนวาปี ๖๒ หมู่บ้าน</li> <li>- อำเภอศรีเชียงใหม่ ๔๓ หมู่บ้าน</li> <li>- อำเภอสระใคร ๔๑ หมู่บ้าน</li> <li>- อำเภอสังคม ๓๖ หมู่บ้าน</li> </ul>	<p>จังหวัดนครพนม จำนวน ๑,๑๒๙ หมู่บ้าน (๑๒ อำเภอ)</p> <ul style="list-style-type: none"> <li>- อำเภอเมืองนครพนม ๑๖๕ หมู่บ้าน</li> <li>- อำเภอเรณูนคร ๙๑ หมู่บ้าน</li> <li>- อำเภอโพนสวรรค์ ๙๐ หมู่บ้าน</li> <li>- อำเภอท่าอุเทน ๑๑๑ หมู่บ้าน</li> <li>- อำเภอธาตุพนม ๑๓๖ หมู่บ้าน</li> <li>- อำเภอนาแก ๑๔๓ หมู่บ้าน</li> <li>- อำเภอนาทม ๓๗ หมู่บ้าน</li> <li>- อำเภอนาหว้า ๖๘ หมู่บ้าน</li> <li>- อำเภอบ้านแพง ๖๖ หมู่บ้าน</li> <li>- อำเภอปลาปาก ๘๕ หมู่บ้าน</li> <li>- อำเภอวังยาง ๒๗ หมู่บ้าน</li> <li>- อำเภอศรีสงคราม ๑๐๙ หมู่บ้าน</li> </ul>
<p>จังหวัดมุกดาหาร จำนวน ๕๒๗ หมู่บ้าน (๗ อำเภอ)</p> <ul style="list-style-type: none"> <li>- อำเภอเมืองมุกดาหาร ๑๔๙ หมู่บ้าน</li> <li>- อำเภอคำชะอี ๘๘ หมู่บ้าน</li> <li>- อำเภอดงหลวง ๖๐ หมู่บ้าน</li> <li>- อำเภอดอนตาล ๖๓ หมู่บ้าน</li> <li>- อำเภอนิคมคำสร้อย ๗๙ หมู่บ้าน</li> <li>- อำเภอหนองสูง ๔๔ หมู่บ้าน</li> <li>- อำเภอหว้านใหญ่ ๔๓ หมู่บ้าน</li> </ul>	<p>จังหวัดเชียงราย จำนวน ๑,๓๕๔ หมู่บ้าน (๑๘ อำเภอ)</p> <ul style="list-style-type: none"> <li>- อำเภอเชียงแสน ๗๐ หมู่บ้าน</li> <li>- อำเภอเชียงของ ๑๐๒ หมู่บ้าน</li> <li>- อำเภอเทิง ๑๕๖ หมู่บ้าน</li> <li>- อำเภอเมืองเชียงราย ๒๒๘ หมู่บ้าน</li> <li>- อำเภอเวียงจันทน์ ๔๓ หมู่บ้าน</li> <li>- อำเภอเวียงแก่น ๔๑ หมู่บ้าน</li> <li>- อำเภอเวียงชัย ๗๕ หมู่บ้าน</li> <li>- อำเภอเวียงป่าเป้า ๙๓ หมู่บ้าน</li> <li>- อำเภอแม่จัน ๑๓๙ หมู่บ้าน</li> <li>- อำเภอแม่ฟ้าหลวง ๗๗ หมู่บ้าน</li> <li>- อำเภอแม่ลาว ๖๓ หมู่บ้าน</li> <li>- อำเภอแม่สรวย ๑๒๘ หมู่บ้าน</li> <li>- อำเภอแม่สาย ๘๗ หมู่บ้าน</li> <li>- อำเภอขุนตาล ๕๕ หมู่บ้าน</li> <li>- อำเภอดอยหลวง ๓๓ หมู่บ้าน</li> <li>- อำเภอป่าแดด ๕๘ หมู่บ้าน</li> <li>- อำเภอพญาเม็งราย ๗๑ หมู่บ้าน</li> <li>- อำเภอพาน ๒๓๔ หมู่บ้าน</li> </ul>

๑๐ จังหวัด ในพื้นที่เขตเศรษฐกิจพิเศษชายแดน ได้แก่ (๒/๒)	
<p>จังหวัดตาก จำนวน ๕๖๓ หมู่บ้าน (๙ อำเภอ)</p> <ul style="list-style-type: none"> <li>- อำเภอเมืองตาก ๑๐๔ หมู่บ้าน</li> <li>- อำเภอแม่ระมาด ๕๗ หมู่บ้าน</li> <li>- อำเภอแม่สอด ๙๐ หมู่บ้าน</li> <li>- อำเภอท่าสองยาง ๖๗ หมู่บ้าน</li> <li>- อำเภอบ้านตาก ๗๙ หมู่บ้าน</li> <li>- อำเภอพบพระ ๕๕ หมู่บ้าน</li> <li>- อำเภอวังเจ้า ๒๘ หมู่บ้าน</li> <li>- อำเภอสามเงา ๔๖ หมู่บ้าน</li> <li>- อำเภออุ้มผาง ๓๖ หมู่บ้าน</li> </ul>	<p>จังหวัดกาญจนบุรี จำนวน ๙๖๐ หมู่บ้าน (๑๓ อำเภอ)</p> <ul style="list-style-type: none"> <li>- อำเภอเมืองกาญจนบุรี ๑๐๑ หมู่บ้าน</li> <li>- อำเภอเลาขวัญ ๙๐ หมู่บ้าน</li> <li>- อำเภอไทรโยค ๕๗ หมู่บ้าน</li> <li>- อำเภอด่านมะขามเตี้ย ๔๑ หมู่บ้าน</li> <li>- อำเภอทองผาภูมิ ๔๕ หมู่บ้าน</li> <li>- อำเภอท่าม่วง ๑๒๐ หมู่บ้าน</li> <li>- อำเภอท่ามะกา ๑๕๓ หมู่บ้าน</li> <li>- อำเภอบ่อพลอย ๘๐ หมู่บ้าน</li> <li>- อำเภอพนมทวน ๑๐๓ หมู่บ้าน</li> <li>- อำเภอศรีสวัสดิ์ ๓๓ หมู่บ้าน</li> <li>- อำเภอสังขละบุรี ๒๐ หมู่บ้าน</li> <li>- อำเภอหนองปรือ ๔๓ หมู่บ้าน</li> <li>- อำเภอห้วยกระเจา ๗๓ หมู่บ้าน</li> </ul>
<p>จังหวัดสงขลา จำนวน ๙๘๑ หมู่บ้าน (๑๖ อำเภอ)</p> <ul style="list-style-type: none"> <li>- อำเภอเทพา ๖๗ หมู่บ้าน</li> <li>- อำเภอเมืองสงขลา ๔๗ หมู่บ้าน</li> <li>- อำเภอกระแสสินธุ์ ๒๒ หมู่บ้าน</li> <li>- อำเภอคลองหอยโข่ง ๓๒ หมู่บ้าน</li> <li>- อำเภอควนเนียง ๔๖ หมู่บ้าน</li> <li>- อำเภอจะนะ ๑๓๙ หมู่บ้าน</li> <li>- อำเภอนาทวี ๙๒ หมู่บ้าน</li> <li>- อำเภอนาหม่อม ๒๙ หมู่บ้าน</li> <li>- อำเภอบางกล่ำ ๓๖ หมู่บ้าน</li> <li>- อำเภอระโนด ๗๓ หมู่บ้าน</li> <li>- อำเภอรัตนภูมิ ๖๓ หมู่บ้าน</li> <li>- อำเภอสทิงพระ ๗๙ หมู่บ้าน</li> <li>- อำเภอสะเดา ๖๖ หมู่บ้าน</li> <li>- อำเภอสะบ้าย้อย ๖๒ หมู่บ้าน</li> <li>- อำเภอสิงหนคร ๕๙ หมู่บ้าน</li> <li>- อำเภอหาดใหญ่ ๖๘ หมู่บ้าน</li> </ul>	<p>จังหวัดนราธิวาส จำนวน ๕๙๐ หมู่บ้าน (๑๓ อำเภอ)</p> <ul style="list-style-type: none"> <li>- อำเภอเจาะไอร้อง ๓๓ หมู่บ้าน</li> <li>- อำเภอเมืองนราธิวาส ๖๓ หมู่บ้าน</li> <li>- อำเภอแว้ง ๔๖ หมู่บ้าน</li> <li>- อำเภอจะนะ ๓๑ หมู่บ้าน</li> <li>- อำเภอตากใบ ๕๒ หมู่บ้าน</li> <li>- อำเภอบาเจาะ ๔๖ หมู่บ้าน</li> <li>- อำเภอเยื้อง ๔๐ หมู่บ้าน</li> <li>- อำเภอระแงะ ๖๑ หมู่บ้าน</li> <li>- อำเภอศรีสาคร ๓๕ หมู่บ้าน</li> <li>- อำเภอสุไหงโก-ลก ๑๙ หมู่บ้าน</li> <li>- อำเภอสุไหงปาตี ๕๐ หมู่บ้าน</li> <li>- อำเภอสุคิริน ๔๑ หมู่บ้าน</li> </ul>

กองวิชาการและแผนงาน  
ส่วนวิเทศสัมพันธ์

